

## INFORMACIÓN GENERAL

### HANOI

Hanoi, la capital de la República Socialista de Vietnam desde 1945, es una bella ciudad relativamente pequeña célebre por su histórica defensa del comunismo, que le llevó a sufrir durante años la dureza de los bombardeos y la ira de los países capitalistas.

A partir de 1995, se convirtió en uno de los principales destinos turísticos del país y hoy en día, sus calles y edificios están totalmente reconstruidos. La elegancia de sus edificios coloniales perfectamente conservados y sus calles de gran armonía arquitectónica, el lago Hoan Kiem, sus cafés, las pequeñas terrazas, los barrios gremiales y los mercados son sólo algunos de sus encantos.



#### LAGO DE HOAN KIEM

Es un lago natural de agua dulce. Existen escritos del siglo XV en los que se menciona el lago Hoan Kiem de Hanoi. En el interior del lago, en el único islote que posee se encuentra la Torre Tortuga (Tháp Rùa en vietnamita), pequeña construcción con forma de torre. También hay una pagoda a la orilla del lago, para acceder a dicha pagoda, hay que cruzar un puente de madera de color rojo, el puente se llama **Húc**.



#### VISITA EN CICLO A HANOI.

Pasear en ciclo por el casco antiguo donde podremos ver la fascinante red de callejuelas estrechas y casas-tienda, también conocidas como "las 36 calles" donde cada calle tiene el nombre del producto que vendía, desde tejidos, artesanía, medicamentos y lápidas. Un paraíso para los amantes de la artesanía y un lugar infinitamente interesante para explorar la vida local.

#### TEATRO DE MARIONETAS DE AGUA

El Teatro de marionetas de agua de Hanoi, un arte Vietnamita milenario donde se representan, utilizando marionetas en un entorno acuático, escenas cotidianas del antiguo Vietnam acompañado de música y cánticos tradicionales Vietnamitas.



### HOA LU

La ciudadela Hoa Lu, capital de Vietnam en el siglo X durante las dinastías Dinh y Le, está localizada en un valle llano entre pequeñas pero escarpadas montañas de piedra caliza que crearon barreras prácticamente impenetrables al tráfico humano. Cuenta con muchas arquitecturas históricas, como templos y pagodas. Una de ellas es la más grande de Vietnam, la pagoda de Bai Dinh.

#### TEMPLO ĐINH TIÊN HOÀNG

Es uno de los pocos que queda en condiciones de la ciudadela. Este templo fue construido por los residentes locales cerca del centro de la antigua capital con el fin de honrar a Dinh Bo Linh, el primer emperador de Vietnam, y se encuentra en los terrenos del antiguo palacio principal de la ciudadela real.

#### TEMPLO DE LÊ ĐẠI HÀNH

Otro de los templos mejor conservados, está a 200 metros al norte del templo de Đinh Tiên Hoàng (con la montaña Den como telón de fondo) y mantiene una arquitectura y ornamentación muy similares.



### TAM COC

Tam Coc está situado a unos 90 kilómetros al sur de Hanoi, dentro de la provincia de Ninh Binh (hogar de la dinastía Tran).

Tam Coc que significa *las 3 cuevas*, es una zona de Vietnam que transcurre entre arrozales, bañada por el río Ngo Dong salpicada por formaciones rocosas kársticas y cuevas de piedra caliza. Las formaciones rocosas, las cuevas, el agua y el paisaje han hecho que Tam Coc se conozca popularmente como La Bahía de Halong en Tierra o la Bahía de Halong entre arrozales. Más accesible que su hermana mayor, la bahía de Halong, Tam Coc que derrocha espectacularidad de paisajes y exotismo, no consigue arrebatar el trono del mayor atractivo turístico de Vietnam para los viajeros.

El paraje natural de Tam Coc se recorre en una pequeña barca de remos surcando el río Ngo Dong, donde además del impresionante paisaje también podremos contemplar los campos de arroz. Esta zona de Vietnam tiene una superficie de más de 350 hectáreas (incluyendo Tam Coc y Bich Dong).



# BAHÍA DE HALONG

La bahía de Halong se encuentra en la parte noreste del país, a unos 165 kilómetros de Hanoi. Está incluida en la lista de los lugares Patrimonio de la Humanidad de la UNESCO y está salpicada por 3.000 islotes de piedra caliza entre aguas de color esmeralda. Ésta es la maravilla natural más famosa de Vietnam y, debido a lo escarpado de su naturaleza, permanece prácticamente inhabitada. Esta falta de presencia humana hace que conserve su apariencia virgen y mantenga, además de una gran belleza natural, una riqueza biológica muy importante.

Las islas se caracterizan por su interminable número de playas tranquilas, grutas, cuevas y montañas. La mejor época para visitar el lugar es en los meses de primavera y a principios de verano. Las islas de mayor tamaño cuentan con pequeñas playas de arena donde es posible disfrutar de un baño.

La bahía también es conocida con el nombre del Dragón Descendente, de acuerdo a una leyenda local que cuenta cómo hace mucho tiempo los dioses enviaron desde el cielo una familia de dragones que ayudaron a los habitantes locales a defender su tierra de los invasores. Estos dragones descendieron hasta la bahía de Halong y comenzaron a escupir joyas de jade. Al golpear en el mar, las joyas se convirtieron en pequeños islotes, formando una fortaleza infranqueable que mantuvo a salvo la tierra que hoy en día es Vietnam.



### CRUCERO EN HALONG SAILS

Crucero con alojamiento y cena a bordo para poder disfrutar de los paisajes de la bahía de halong.

# HOI AN

La pequeña ciudad de **Hoi An** se encuentra en el centro de Vietnam, con un sabor antiguo y tradicional, la multitud de detalles e influencias chinas, Japonesas y Francesas, le han valido el reconocimiento de Patrimonio de la Humanidad. Bañada por el **rio Thu Bon**, fue un **importante puerto pesquero** durante los siglos XVI al XVIII, el casco antiguo de Hoi An se conserva intacto, en parte porque durante la guerra la mayor parte de los ataques los concentraba la vecina ciudad de Hue, y que las leyes vigentes prohíben alterar los edificios e incluso, la circulación de automóviles por sus calles.

### PAGODA DEL PUENTE CUBIERTO

El punto más característica de Hoi An es sin lugar a dudas el Puente Cubierto Japones. Se trata del mejor ejemplo del pasado mercantil de la ciudad de Hoi An, construido por los comerciantes Japoneses de Hoi An, data de finales del siglo XVI y su finalidad era unir el barrio comercial Japones con el barrio chino, en la parte este de la ciudad. En la actualidad sirve de nexo de las calles Trần Phú y Nguyễn Thị Minh Khai. Este monumento es bastante popular dentro de la población local, con lo que no será muy difícil encontrar parejas de novios realizando su reportaje de boda.



### CASA TAN KY

El nombre Tan Ky significa "el comercio del progreso" y a pesar de la caída económica de la ciudad y de los daños devastadores de las inundaciones anuales, las siete generaciones de esta casa han conseguido mantener su hogar en buenas condiciones. Las marcas de niveles de inundaciones se pueden observar en la pared del interior.



### PAGODA PHUOC KIEN

El Salón de la Asamblea Phuoc Kien, ubicado en 46 Tran Phu Street, fue fundado en 1690 y sirvió al grupo étnico chino más grande en Hoi An (Fujian). Contiene el templo de la montaña dorada de Jinshang y está dedicado a Thien Hau, la diosa del mar y protectora de los marineros. La pagoda es también un lugar de reunión para los nativos de Phuoc Kien. Debe visitar este salón de actos para descubrir una excelente obra de arquitectura, también considerada un patrimonio de importancia histórica.





# HUE

La ciudad de **Hue** en el centro de Vietnam, fue durante años el hogar de los emperadores y la capital del imperio de Vietnam. Hue, que está situada entre las ciudades de Hanoi y Ho Chi Minh, posee una mezcla única entre Vietnam tradicional, influencias chinas, ciudad moderna y a la vez, recuerdos de guerra.

### PAGODA DE THIEN MU

La pagoda de Thien Mu está emplazada en lo alto de una colina situada en la ladera izquierda del río Perfume, fue creada en el año 1601. Se distingue de las demás por sus siete plantas y su inusual forma octogonal. Además de la belleza del templo, la zona es muy interesante, ya que justo al lado se encuentra ubicado un monasterio budista con varios pabellones.

En uno de los pabellones de Thien Mu se encuentra una gigantesca campana de bronce que pesa más de 2.000 kilos. También se puede visitar una bonita estela que cuenta la historia del budismo de Hué. Religión, que por otra parte, no es mayoritaria en Vietnam.




### CRUCERO RÍO HUONG GIANG

Realizaremos un cruceiro por el río perfume también llamado Huong Giang en vietnamita, se encuentra en la provincia de Thua Thien Hue, nace en las montañas de Son Truong, de los afluentes del río de Ta Trach y del río de Huu Trach. El río perfume tiene 30 kilómetros de largo y tiene una corriente lenta puesto que el nivel del agua casi está sobre el nivel del mar.

### ANTIGUA CIUDAD IMPERIAL

La Ciudadela de Hue, es una gran fortaleza construida en el siglo XVII por mandato del Emperador Gia Long. Este enorme y magnífico monumento ha sido diseñado combinando los conceptos de la arquitectura china (el mejor ejemplo es la Ciudad Prohibida de Pekín) y los principios militares del arquitecto francés Sebastien de Vauban.

El conjunto final resultante son preciosos palacios, hermosos templos fundidos entre murallas, bastiones y fosos, que coexisten en total armonía. En su interior, templos, palacios, jardines, lagos, puertas, puentes, un teatro Real y una biblioteca nos aguardan. Este precioso lugar fue declarado Patrimonio de la Humanidad por la Unesco en el año 1993.



### TUMBA IMPERIAL DE MINH MANG

La tumba del Emperador Minh Mang es la tumba imperial que sigue los conceptos arquitectónicos Chinos. Impresionante construcción rodeada de lagos y árboles que encierra en su interior 40 monumentos del complejo funerario imperial Minh Mang.

### TUMBA IMPERIAL DE KHAI DINH

Sin lugar a dudas, la tumba imperial más majestuosa de todas y la tumba más turística. La tumba Khai Dinh fue construida a modo de mausoleo y al mismo tiempo, monumento, lo que explica los 11 años que tardó en construirse.





# SAIGON

También conocida como Ho Chi Minh, su gran atractivo son las calles, quizá por su ambiente tradicional y cotidiano lleno de establecimientos comerciales, tiendas ambulantes y vendedores que vociferan sus artículos. La actividad comercial es lo más destacable de Ho Chi Minh. La diferencia de ambiente, arquitectura y gente con Hanoi sigue siendo notable, aunque no tan marcada como anteriormente. Ho Chi Minh es una ciudad increíblemente grande, con una superficie que supera los 2.209 kilómetros cuadrados.

### VISITA PANORÁMICA CENTRO HISTÓRICO

Realizaremos un recorrido por el centro neurálgico de la ciudad, alrededor de la **calle Dongh Khoi** que nos invita a pasear y disfrutar de su recorrido, en el que podremos ver:

- **El ayuntamiento** que se encuentra en un edificio colonial de 1906.
- **La Catedral de Notre Dame** es uno de los puntos de referencia entre las grandes avenidas y los espacios abiertos del norte de Dong Khoi. El enorme edificio de ladrillo rojo cuyas dos torres separan la corriente de tráfico es un claro recordatorio de que los franceses gobernaron esta ciudad. En el interior, la decoración es bastante austera, pero la iglesia durante los servicios está al completo muy animada.
- **La Casa de la Ópera** es otro ejemplo de la arquitectura francesa en Saigón, fue construida en 1897 por el famoso arquitecto Eugenio Ferret y la magnífica decoración de la fachada fue renovada en 1998. Nuestro recorrido seguirá visitando.
- **La Vieja Oficina de Correos** la más grande de Vietnam construida desde el 1886 hasta el 1891 por el gran arquitecto Gustave Eiffel. El mismo arquitecto que da su nombre a la torre Eiffel de París. La oficina de correos es grande y abierta y tiene una gran imagen de Ho Chi Minh que domina la estancia y parece que observa todos los movimientos. Un espacio único que le recordará a una estación de tren.



### TÚNELES DE CUCHI

Los túneles de Cu Chi es una visita turística interesante para conocer de primera mano la historia reciente de Vietnam, las guerras de Vietnam e Indochina y sobre todo, el ingenio Vietnamita.

Adentrarse en el interior del complejo de túneles de la zona de Cu Chi significa gatear a oscuras por unos estrechísimos y claustrofóbicos túneles durante varios metros. Aunque estos túneles han sido agrandados para permitir el paso de los turistas, probablemente toquemos con los hombros en las paredes. Hay que avanzar a gatas o de cuclillas ya que los techos de los túneles son muy bajos. Los túneles, con una gran concentración de humedad, no están iluminados, por lo que hay que adentrarse a oscuras.



## DELTA DEL MEKONG

Desde Camboya, el río Mekong (uno de los más grandes del mundo) cruza el sur de Vietnam desembocando en el Mar de China Meridional, las aguas de su delta son el escenario de una intensa actividad económica y paisajes únicos, cultivan arroz y la pesca es también una de las principales actividades de esta zona, el Delta del Mekong puede producir suficiente arroz para alimentar a todo el país además también exportan al resto del mundo.

### - CRUCERO POR EL RÍO DE MEKONG

Recorrido a través de los canales hasta llegar a una pequeña isla donde probarán algunas frutas tropicales de la zona y disfrutar de un espectáculo de música tradicional. Recorrido por la isla descubriendo pequeños pueblos y después visitar un taller de dulce de coco.



## PAGODA VINH TRANG

A partir de 1849, esta pagoda que fue creada por la secta Budista Dang, El monje superior de la Pagoda Giac Lam se trasladó a la ciudad de Ho Chi Minh. Él condujo a la gente a refinar la pagoda y la nombró como la Pagoda Vinh Trang. La estructura fue construida en una mezcla de los estilos arquitectónicos chinos, vietnamitas, y de Angkor (camboyano). La pagoda está formada por 5 edificios, y 2 soportales de carácter ornamental sobre 178 pilares. En el jardín domina una estatua de cemento en color amarillo dedicada a Buda, en los laterales esta arracimados las estupas con los sepulcros de los sacerdotes budistas que tomaron el cuidado de la pagoda que se dispersan sobre su alrededor. Estos sepulcros están adornados con figuras cuidadosamente grabadas.

